

Sayı : 51087042-952.01.04.04-E.44692

21.03.2019

Konu : AMB İlanı ve İmar Planına İşlenmesi

SARIÇAM BELEDİYE BAŞKANLIĞINA

İlgi : a) Afet ve Acil Durum Yönetimi Başkanlığı (Doğal Afet Risklerini Azaltma Çalışma Grup Başkanlığı)'nın 22.01.2019 tarihli ve E.10762 sayılı yazısı.
b) Mülga Bayındırlık ve İskan Bakanlığı'nın 12.07.1993 tarih ve 5986 sayılı genelgesi.

İlimiz genelinde daha önce meydana gelen afetlerden dolayı Mülga Bayındırlık ve İskan Bakanlığı Afet İşleri Genel Müdürlüğü teknik elemanlarınca hazırlanan Jeolojik Etüt Raporları krokesindeki alanlar Afete Maruz Bölge ilan edilmiştir.

İçişleri Bakanlığı Afet ve Acil Durum Yönetimi Başkanlığının yazısı ve talimatları doğrultusunda Valiliğimiz (İl Afet ve Acil Durum Müdürlüğü) teknik elemanlarınca söz konusu alanlar 22.05.2018 tarihli Jeolojik Etüt Raporları ile güncellenerek sayısallaştırılmış ve 14.01.2019 tarih ve 615 sayılı Cumhurbaşkanlığı kararı ile "Afete Maruz Bölge" ilan edilmiştir.

Ekli listede gönderilen, Cumhurbaşkanlığı Kararı ile ilan edilen "Afete Maruz Bölge" kararlarının 7269-1051 Sayılı Yasanın 14'üncü maddesi ve ilgi (b) genelge esaslarına göre işlem yapılması, mahallinde Kararname ile Jeolojik Etüt Raporunun (Afete Maruz Bölge Haritası) ve yazı ekinde gönderilen ilan metninin 1 (bir) ay süre ile ilan edilmesi, ilan başlangıç ve bitiş tarihlerini belirten tutanağın Valiliğimize (İl Afet ve Acil Durum Müdürlüğü) gönderilmesi, Afete Maruz Bölge sınırlarının Belediyenizce imar planlarına işlenmesini rica ederim.



e-imzalıdır
Mustafa AYDIN
Vali a.
Vali Yardımcısı

Ek :

- 1 - AMB Haritası (25 Adet)
- 2 - İlan Metni (23 Adet)
- 3 - Tutanak (23 Adet)
- 4 - Kararname Örneği (5 Sayfa)
- 5 - Ada-Parsel Listesi (9 Sayfa)

Dağıtım:

Not: 5070 sayılı elektronik imza kanununun 5.maddesi gereği bu belge elektronik imza ile imzalanmıştır.



T.C.
ADANA VALİLİĞİ
İl Afet ve Acil Durum Müdürlüğü

Gereği:

ALADAĞ BELEDİYE BAŞKANLIĞINA
CEYHAN BELEDİYE BAŞKANLIĞINA
FEKE BELEDİYE BAŞKANLIĞINA
KARAIŞALI BELEDİYE BAŞKANLIĞINA
KOZAN BELEDİYE BAŞKANLIĞINA
POZANTI BELEDİYE BAŞKANLIĞINA
SAİMBEYLİ BELEDİYE BAŞKANLIĞINA
SARIÇAM BELEDİYE BAŞKANLIĞINA

Bilgi:

ALADAĞ KAYMAKAMLIĞINA
CEYHAN KAYMAKAMLIĞINA
FEKE KAYMAKAMLIĞINA
KARAIŞALI KAYMAKAMLIĞINA
KOZAN KAYMAKAMLIĞINA
POZANTI KAYMAKAMLIĞINA
SAİMBEYLİ KAYMAKAMLIĞINA
SARIÇAM KAYMAKAMLIĞINA

Not: 5070 sayılı elektronik imza kanununun 5.maddesi gereği bu belge elektronik imza ile imzalanmıştır.



T.C.
ADANA VALİLİĞİ
İl Afet ve Acil Durum Müdürlüğü

İLAN

İlimiz Sarıçam İlçesine bağlı Kösefakılı Mahallesiinde meydana gelen heyelan afeti nedeniyle Mülga Bayındırlık ve İskan Bakanlığı Afet İşleri Genel Müdürlüğü teknik elemanlarınca hazırlanan rapora istinaden 16.11.1981 tarih ve 8/3864 sayılı Bakanlar Kurulu Kararı ile rapor krokisindeki alan Afete Maruz Bölge ilan edilmiştir.

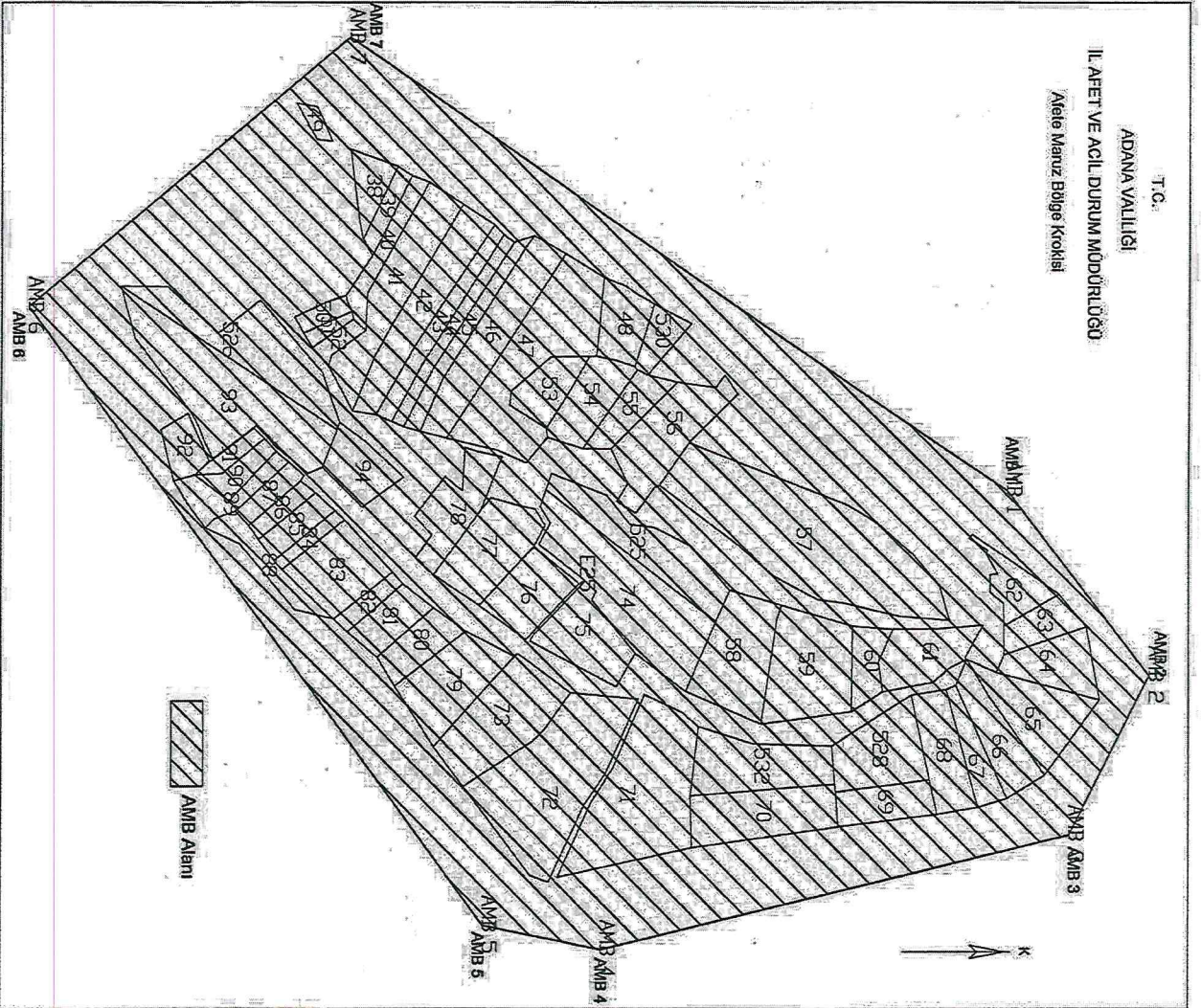
İlan edilen Afete Maruz Bölge sınırları İçişleri Bakanlığı Afet ve Acil Durum Yönetimi Başkanlığının yazısı ve talimatları doğrultusunda Adana Afet ve Acil Durum Müdürlüğü teknik elemanlarınca 22.05.2018 tarihli Jeolojik Etüt Raporu ile güncellenerek sayısallaştırılmıştır.

Düzenlenen Jeolojik Etüt Raporuna istinaden daha önceki Kararnameler kapsamdan çıkartılarak, rapordaki sayısal haritada sınırları gösterilen alan “Afete Maruz Bölge” olarak 14.01.2019 tarih ve 615 sayılı Cumhurbaşkanın Kararı ile ilan edilmiştir.

İlgililere ilan en duyurulur.

Gültekin GENÇ
İl Afet ve Acil Durum Müdürü

T.C.
ADANA VALİLİĞİ
İL AFET VE AÇIL DURUM MÜDÜRLÜĞÜ
Afete Maruz Bölge Krokisi




EK : Afete Maruz Bölge Haritası
İl : Adana
İlçe : Kemerli
Mehalle : Kemerli
Sarıyer

AFETE MARUZ BÖLGE SINIR KOORDİNATLARI
DATUM : ITRF 95
D.O.M : 38
DİLİM GEN : 3

Nokta No	Y	X
AMB 1	443833,285	4128981,762
AMB 2	443852,681	4127204,312
AMB 3	444124,821	4127098,246
AMB 4	444320,044	4128266,649
AMB 5	444278,633	4128082,652
AMB 6	4443216,737	4128281,660
AMB 7	442768,256	4128631,894

ÇİZEN	MELİH DİZDAR HARİTA MÜH.
HAZIRLAYAN	ÖZLEM ATMA JEOMATİK MÜH.
TARİHİ	22.5.2018
ONAY	



SARIÇAM KÖSEFAKILI			
ADA	PARSEL	ADA	PARSEL
	38		69
	39		70
	40		71
	41		72
	42		73
	43		74
	44		75
	45		76
	46		77
	47		78
	48		79
	49		80
	50		81
	51		82
	52		83
	53		84
	54		85
	55		86
	56		87
	57		88
	58		89
	59		90
	60		91
	61		92
	62		93
	63		94
	64		525
	65		526
	66		528
	67		530
	68		532

Melih DİZDAR
Harita Mühendisi

Melih

TUTANAKTIR
(Afete Maruz Bölge Hakkında)

İlimiz İlçesi Mahallesinde Afete Maruz Bölgenin ilan edilmesi ile ilgili olarak İl Afet ve Acil Durum Müdürlüğünün tarih ve Sayılı yazısı üzerine Jeolojik Etüt Raporu (Afete Maruz Bölge Haritası) ve Bakanlar Kurulu Kararının 1 (bir) ay süre ile/...../.....-...../...../..... tarihleri arasında ilan edildiğine dair tutanaktır.



T.C. CUMHURBAŞKANLIĞI

Karar Sayısı: 615

Ekli listede yer alan yerleşim yerlerinin karşılarında tarih ve sayıları belirtilen Bakanlar Kurulu kararlarının kapsamından çıkarılmasına ve aynı listede tarihleri gösterilen jeolojik etüt raporları ile eki pafta/kroki/haritalarda sınırları belirtilen alanların afete maruz bölge olarak ilan edilmesine, 15/5/1959 tarihli ve 7269 sayılı Kanunun 2 nci ve 14 üncü maddeleri gereğince karar verilmiştir.

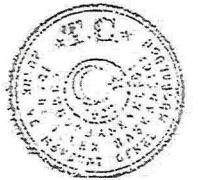
14 Ocak 2019


Recep Tayyip ERDOĞAN
Cumhurbaşkanı

14 / 1 / 2019 Tarihli ve 615 Sayılı
Cumhurbaşkanı Kararının Eki Liste

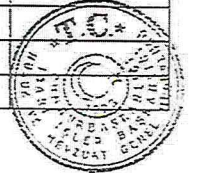
SIRA NO	İLİ	İLÇESİ	BELDES/UNYO	MAHALLESİ/MEZRA/MEVKİİ	AFETİN TÜRÜ	RAPOR TARİHİ	KAPSAMDAN ÇIKARILACAK AFETE MARUZ BÖLGEYE İLİŞKİN DİĞER TARİH SAYISI	ACIKLAMALAR
1	ADANA	ALADAĞ		DÖLEKLİ MAHALLESİ	HEYELAN	22.05.2018	18.06.2003 2003/5817	
2	ADANA	ALADAĞ		KARAHAN MAHALLESİ - KARAHAN, KECEÇLER, HATİPLİ, BAHCECIK, UZUNOPUR MEVKİİLERİ	HEYELAN	22.05.2018	03.03.1993 90212	
3	ADANA	ALADAĞ		KÖPROCEK MAHALLESİ	KAYA DÖŞMESİ	22.05.2018	07.11.2005 2005/9620	
4	ADANA	CEYHAN		İSALI MAHALLESİ	KAYA DÖŞMESİ	22.05.2018	17.09.2007 2007/12665	
5	ADANA	FEKE		BAGDATLI MAHALLESİ - AVERLER MEVKİİ	HEYELAN	22.05.2018	10.04.1981 82738	
6	ADANA	FEKE		ÇONDU MAHALLESİ	HEYELAN KAYA DÖŞMESİ	22.05.2018	10.04.1981 82725	
7	ADANA	FEKE		GÖZPİNARI MAHALLESİ - BELEN, ORTA, YENİÇERİ MEVKİİLERİ	SU BASKINI HEYELAN	22.05.2018	29.12.1981 84118	
8	ADANA	FEKE		HIDRUŞAĞI MAHALLESİ	HEYELAN SU BASKINI	22.05.2018	05.05.1981 82896	
9	ADANA	FEKE		KAYADİĞİ MAHALLESİ	HEYELAN	22.05.2018	01.09.1986 86/10984	
10	ADANA	FEKE		MANSURLU MAHALLESİ	HEYELAN SU BASKINI	22.05.2018	03.03.1990 90212	
11	ADANA	FEKE		ORMANCIK MAHALLESİ	HEYELAN SU BASKINI	22.05.2018	10.04.1981 82732	
12	ADANA	FEKE		TORTULU MAHALLESİ - ZİYELLİ MEVKİİ	KAYA DÖŞMESİ	22.05.2018	13.01.2004 2004/5769	
13	ADANA	KARAIŞALI		ÇEVLIK MAHALLESİ	KAYA DÖŞMESİ	22.05.2018	20.12.1993 93/5204	
14	ADANA	KARAIŞALI		DEMİRÇİT MAHALLESİ	HEYELAN	22.05.2018	20.12.1993 93/5204	
15	ADANA	KARAIŞALI		EĞLENCE MAHALLESİ - TOPALLI, CAM MEVKİİLERİ	HEYELAN	22.05.2018	20.12.1993 93/5204	
16	ADANA	KOZAN		BAGÖZD MAHALLESİ	KAYA DÖŞMESİ	22.05.2018	20.12.1993 93/5204	
17	ADANA	KOZAN		ERGENUŞAĞI MAHALLESİ - YUKARIKÖY MEZRAASI	KAYA DÖŞMESİ	22.05.2018	20.08.1997 97/9395	
18	ADANA	KOZAN		İLİCA	HEYELAN	22.05.2018	08.06.1999 99/12949	
19	ADANA	KOZAN		İŞIKKAYA MAHALLESİ	HEYELAN KAYA DÖŞMESİ SU BASKINI	22.05.2018	28.04.1981 82813 09.02.2006 2006/10074	
20	ADANA	POZANTI		HAMİDİYE MAHALLESİ	HEYELAN KAYA DÖŞMESİ	22.05.2018	21.12.1981 84033 22.06.1995 95/10710 05.07.2006 2006/10719 01.06.2008 2008/13804	

07 08 09 10 11



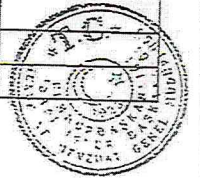
SIRA NO	İLİ	İLÇESİ	BELDESİ/KÖYÜ	MAHALLESİ/MEZRAHA/MEVKİİ	AFETİN TÜRÜ	RAPOR TARİHİ	KAPSAMDAN ÇIKARILACAK AFETE MARUZ BÖLGEYE İLİŞKİN BKK TARİH SAYISI	AÇIKLAMALAR
21	ADANA	SAİMBEYLİ		İHHMETLİ MAHALLESİ - KAZAKLI MEVKİİ	HEYELAN	22.05.2018	08.06.1981 8/3143	
22	ADANA	SAİMBEYLİ		İSLAM MAHALLESİ	HEYELAN KAYA DÜŞMESİ	22.05.2018	05.01.1989 89/13674	
23	ADANA	SARIÇAM		KÖSEFAKILI MAHALLESİ - UZUNLU MEVKİİ	HEYELAN	22.05.2018	16.11.1981 8/3864	Kırıkda üçe adı verilen Karaisalı olarak yinelenmiş
24	AFYONKARAHİSAR	EMİRDAĞ	BAŞKONAK	HACISALI MAHALLESİ/ KÖYÜ MEVKİİ	KAYA DÜŞMESİ	26.09.2017	20.12.1993 93/5204	
25	AFYONKARAHİSAR	EMİRDAĞ	ÇATALLI		KAYA DÜŞMESİ	14.05.2018	05.01.1989 89/13674	
26	AFYONKARAHİSAR	İHSANİYE	ABLAĞ		SU BASKINI	24.05.2018	17.07.1962 6/748	
27	AFYONKARAHİSAR	İHSANİYE	BAYRAMALILAR	KÖYÜ MEVKİİ	KAYA DÜŞMESİ	13.04.2018	17.09.1992 92/3525	
28	AFYONKARAHİSAR	İHSANİYE	KIYIR	KÖYÜ MEVKİİ	KAYA DÜŞMESİ	13.04.2018	20.12.1993 93/5204	
29	AFYONKARAHİSAR	İHSANİYE	ÜÇLERKAYASI (LİĞEN)		KAYA DÜŞMESİ	24.04.2018	17.07.1962 6/748	
30	AFYONKARAHİSAR	MERKEZ	HALIMORU		KAYA DÜŞMESİ	07.05.2018	18.06.2003 2003/5817	
31	AFYONKARAHİSAR	MERKEZ	DEĞİRMENDERE		SU BASKINI	24.05.2018	17.07.1962 6/748	
32	AFYONKARAHİSAR	SULTANDAĞI	DEREÇİNE		SU BASKINI HEYELAN KAYA DÜŞMESİ	27.07.2018	03.03.1990 90/212 11.02.1991 91/1505	
33	AFYONKARAHİSAR	SULTANDAĞI	DOĞANCIK		SU BASKINI	27.06.2018	14.02.1967 6/7770	
34	AFYONKARAHİSAR	ŞUHUT	İLYASLI		KAYA DÜŞMESİ	24.05.2018	01.09.1986 86/16984	
35	BOLU	MERKEZ	KINDIRA	ERİCEK	HEYELAN	21.05.2018	20.12.1993 93/5204	
36	ÇORUM	MERKEZ	KIZILPINAR KÖYÜ		HEYELAN	01.06.2018	24.09.1968 6/10714 25.02.1999 99/12498	
37	DIYARBAKIR	ÇONGOŞ		CAMİLKEBİR MAHALLESİ	KAYA DÜŞMESİ	10.03.2017	07.11.2005 2005/9620	
38	İZMİR	BALÇOVA		TELEFERİK KABAĞOĞLU MEVKİİ	HEYELAN	08.05.2018	29.12.1981 8/4162	
39	İZMİR	BERGAMA		ALACALAR	HEYELAN	07.09.2018	10.01.1969 6/11212	
40	İZMİR	BERGAMA		ÇÜRÜKBAG	KAYA DÜŞMESİ	17.09.2018	17.07.1962 6/748	

h At du of 8



SIRA NO	İLİ	İLÇESİ	DELİYESİRKÖYÜ	MAHALLESİ/VEZİRASİ/MEVKİİ	AFETİN TÜRÜ	RAPOR TARİHİ	KAFSANDAN ÇIKARILACAK APELİZ MARUZ DÖLGEYE İLİŞKİN BKK TAYİNİSAYISI	AÇIKLAMALAR
41	İZMİR	DİKİLİ		KIRATLI	KAYA DÖŞMESİ	24.04.2018	10.08.2009 2009/15365	
42	İZMİR	DİKİLİ		MAZILI	KAYA DÖŞMESİ	30.04.2018	17.07.1962 6/748	
43	İZMİR	KARABURUN		YAYLA	HEYELAN	20.09.2018	09.02.1963 6/1427	
44	İZMİR	KARŞIYAKA		CUMHURİYET	KAYA DÖŞMESİ	09.05.2018	20.08.1997 97/9895	
45	İZMİR	KEMALPAŞA		ATATÜRK	KAYA DÖŞMESİ	18.04.2018	20.12.1993 93/5204	Eski Yukarı Mahalle
46	İZMİR	KEMALPAŞA		DEREKÖY	HEYELAN	18.05.2018	30.03.1964 6/2865	
47	İZMİR	KONAK		KOCAKAPI	KAYA DÖŞMESİ	06.06.2018	13.3.1981 8/2553	
48	İZMİR	MENEMEN		HASANLAR	HEYELAN	03.05.2018	02.09.1967 6/8797	
49	İZMİR	MENEMEN		IRMAK	SU BASKINI	25.05.2018	01.09.1986 86/10984	Eski adı: Atalık Köyü
50	İZMİR	MENEMEN		ZEYTİNLİK YEŞİL PINAR	KAYA DÖŞMESİ	28.05.2018	05.03.1999 99/12556	Eski Adı: Atalık Köyü
51	İZMİR	SEFERİHSAR		SİĞACIK/KÜLLÜK MEVKİİ	HEYELAN	25.05.2018	24.05.2006 2006/10504	
52	İZMİR	TİRE		ÇUKURKÖY	HEYELAN	05.10.2018	28.06.2005 2005/9116	
53	İZMİR	TİRE		SOMAK	HEYELAN	24.07.2018	04.06.2008 2008/13804	
54	KARAMAN	AYRANCI	BUĞDAYLI		HEYELAN	19.09.2018	03.07.1980 8/1226	
55	KARAMAN	MERKEZ	BAŞHARMAN		KAYA DÖŞMESİ	19.09.2018	17.09.1992 92/3525	
56	KARAMAN	MERKEZ	GÖLDERE		KAYA DÖŞMESİ	19.09.2018	22.06.1995 95/7010	
57	KARAMAN	MERKEZ	GÖLKAYA		KAYA DÖŞMESİ	19.09.2018	20.12.1993 93/5204	
58	KARAMAN	MERKEZ	KALABA		HEYELAN	19.09.2018	22.04.2005 2005/8775	
59	KAYSERİ	BÖNYAN		KARAKAYA MAHALLESİ	HEYELAN	09.04.2018	01.09.1986 86/10984	
60	KAYSERİ	FELAHİYE		SİLAHTAR MAHALLESİ	KAYA DÖŞMESİ	04.04.2018	08.03.1994 94/5569	
					HEYELAN	04.04.2018	17.09.1992 92/3525	

By A d 4 8



SIRA NO	İLİ	İLÇESİ	BELDESKÖYÜ	MAHALLESİ/MEZARSAHI/ÇUKURLU	AFETİN YÜRÜ	RAPOR TARİHİ	KAPSAMDAN ÇIKARILACAK AFETE MARUZ BÖLGEYE İLİŞKİN İHKN TARİHİ/SAYISI	AÇIKLAMALAR
61	KAYSERİ	İNCESESU		KIZILOREN AŞAĞI	KAYA DÖŞMESİ	05.07.2018	01.09.1986 86/10984	Eklideki Kızıloren Aşağı, Çehizim Köyü, Kızıloren Mahallesi
62	KAYSERİ	İNCESESU		KIZILOREN AŞAĞI	KAYA DÖŞMESİ	01.08.2018	09.06.1981 81/3137	
63	KAYSERİ	MELİKGAZI		TURAN	KAYA DÖŞMESİ	02.10.2018	17.07.1968 6748 09.05.1968 6/10001	Eklideki Turan Mahallesi için yapılan inceleme raporu ekte sunulmuştur.
64	KAYSERİ	TOMARZA		ÇUKURGAÇ	KAYA DÖŞMESİ	03.05.2018	17.09.1992 92/3525	
65	KAYSERİ	TOMARZA		KOMÜR	KAYA DÖŞMESİ	02.05.2018	28.05.1956 56/8240	
66	KAYSERİ	TOMARZA		ŞİHBARAK	SU BASKINI	29.08.2018	19.02.1982 82/4358	Eklideki Şihbarak
67	SİVAS	KOYUNLIHSAR	KAYAOREN		SU BASKINI	30.04.2018	19.2.1982 82/4358	
68	SİVAS	MERKEZ	ÇAYGÖREN		KAYA DÖŞMESİ	01.06.2018	16.11.1968 6/10979	
69	SİVAS	MERKEZ	HAYIRBEY		SU BASKINI	12.04.2018	20.01.1967 67623	
70	SİVAS	MERKEZ	İŞHAN	ŞEHRİSTAN	HEYELAN	04.04.2018	20.01.1967 67623	
71	SİVAS	MERKEZ	MESCİTLİ		SU BASKINI	22.03.2018	01.09.1986 86/10984	
72	SİVAS	SUŞEHRİ	KEKEÇ	APTILAR, HAMAM	KAYA DÖŞMESİ	10.09.2018	22.04.2005 2005/8775	
73	SİVAS	YILDIZELİ	BAYAT		SU BASKINI	05.06.2018	17.07.1962 6748	
74	SİVAS	YILDIZELİ	DOĞANLI		SU BASKINI	10.04.2018	27.03.1965 6/4534	
75	SİVAS	YILDIZELİ	KADIKÖY		HEYELAN	27.07.2018	03.03.1990 90/212	
76	SİVAS	YILDIZELİ	ÖYÜK		SU BASKINI	20.07.2018	26.01.1969 6/11305	
77	SİVAS	YILDIZELİ	YIĞITLER		ÇİĞ	05.06.2018	20.12.1993 93/5204	
78	SİVAS	ZARA	KABAĞCIYERLER		KAYA DÖŞMESİ	03.09.2018	1.9.1986 86/10984	Ayrıca verilen raporların planlılık karar tarihine kadar sunulması

Sinay DEMİR
Sinay DEMİR
Mühendis

Mehmet ARIK
Mehmet ARIK
Şehir Planlama

Sedat AYDEMİR
Sedat AYDEMİR
Mühendis

Fatih AYDIN
Fatih AYDIN
Mühendis

Başak OÇOK
Başak OÇOK
Mühendis

Hüsnü Görhan İLGEN
Hüsnü Görhan İLGEN
Planlama ve Risk Azaltma
Dairesi Başkanı V.

