



T.C.
SARIÇAM BELEDİYE BAŞKANLIĞI
Emlak ve İstimlak Müdürlüğü



Sayı : E-13765903-000-47764
Konu : İmar Uygulamasının İnternette İlanı (Beyceli Mah. Muhtelif Sayıda Taşınmaz)

ACELE
06.01.2023

BASIN YAYIN VE HALKLA İLİŞKİLER MÜDÜRLÜĞÜNE

04.01.2023 tarih ve 1/2 sayılı encümen kararına istinaden, ekte gönderilen imar uygulaması ilan tutanağı ve haritanın Belediyemize ait internet sayfasında 05.01.2023 tarihinden itibaren 1 ay süre ile yayımlanması hususunda;

Gereğini arz/rica ederim.

Murat SULU
Emlak ve İstimlak Müd. V.

Ek: İlan Tutanağı ve harita

Bu belge, güvenli elektronik imza ile imzalanmıştır.

Doğrulama Kodu: DQYph4-A1dwcZ-MqxCN6-gt4ekz-2eQYKLCL Doğrulama Linki: <https://www.turkiye.gov.tr/icisleri-belediye-ebys>

Mehmet Akif Ersoy Mahallesi Sezai Karakoç Bulvarı No: 80A Sarıçam/Adana
Telefon No: (322)341 08 08 Faks No: (322)341 41 09
e-Posta: info@saricam.bel.tr İnternet Adresi: <http://www.saricam.bel.tr>
Kep Adresi: saricambelediyeaskanligi@hs01.kep.tr

Bilgi için: Batuhan KELEŞ
Yüksek Harita Mühendisi
Telefon No:1049





"Bereket Kapısı"


T.C.
SARIÇAM BELEDİYE BAŞKANLIĞI
Emlak ve İstimlak Müdürlüğü

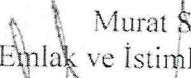


TUTANAK

Sarıçam İlçesi, Beyceli Mahallesi, 12648 ada 9, 10 parseller, 12687 ada 1, 2, 3 parseller, 12688 ada 1, 2, 3, 4, 5, 6, 7, 8 parseller, 12689 ada 1, 2, 3, 4, 5, 6, 7, 8, 9 parseller, 12690 ada 3, 4, 5, 6, 7, 8, 9 parseller, 12691 ada 15, 16, 17, 18, 19, 20, 21, 22, 23, 24, 25, 26, 27, 28 parseller, 12692 ada 1, 2, 3, 4, 5, 6, 7, 8, 9, 10, 11, 12, 13, 14, 15 parseller, 12693 ada 1, 2, 3, 4, 5, 6, 7, 8, 9, 10, 11, 12 parseller, 12694 ada 1 parsel, 12695 ada 1, 2, 3, 4, 5, 6, 7, 8, 9, 10, 11 parseller, 12696 ada 1, 2, 3, 4, 5, 6, 7, 8, 9, 10, 11, 12, 13, 14, 15, 16, 17, 18, 19 parseller, 12697 ada 1, 2, 3, 4, 5, 6, 7, 8, 9, 10, 11, 12, 13 parseller, 12698 ada 1, 2, 3, 4, 5, 6, 7, 8, 9, 10, 11, 12, 13, 14, 15, 16, 17, 18, 19, 20, 21, 22, 23, 24, 25, 26 parsel nolu taşınmazların geri dönüşümü yapılarak eski kadastro parselleri olan Beyceli Mahallesi, 579, 580, 581, 582, 583, 584, 585, 124, 125, 156, 157, 158, 159, 165, 172 parseller, 103 ada 1, 2 parseller, 105 ada 1, 2, 3 parseller, 106 ada 1, 2 parseller, 300 ada 1 parsel, 301 ada 1, 2 parseller, 316 ada 1, 2, 3, 4, 5, 6 parseller üzerinde 3194 sayılı İmar Kanununun 18. ve 19. maddeleri ile 22 Şubat 2020 tarih 31047 sayılı Resmi Gazetede yayımlanan Arazi ve Arsa Düzenlemeleri Hakkında Yönetmeliğin 37. 38. ve 17. maddesinin 1. fıkrasının (d) bendine uygun olarak yapılan, 1/1000 ölçekli imar planına istinaden hazırlanan imar uygulaması işine ait uygulama sınırının tasdiki, dağıtım cetvellerinin, mal sahibi araştırma ve özet cetvellerinin, tescil sayfalarının, parselasyon planlarının kabul edilmesi, askıya çıkartılması, ihdas beyannamelerinin onaylanması, ayırma çaplarının onaylanması, gazete, internet ve askı ilanının verilmesi ve tescilinin yapılması hususunda Belediye Encümenimizin 04.01.2023 tarih ve 1/2 sayılı kararı ile kabul edilerek Emlak ve İstimlak Müdürlüğü'nün ilan panosunda ve Belediyemizin internet sitesinde 05.01.2023 tarihinde 1 (bir) ay süre ile askıya çıkartılmıştır. Bir aylık askı süresi sonunda kesinleşecektir.

İlgililere tebligat kanunu uyarınca ilan en tebliğ olunur.

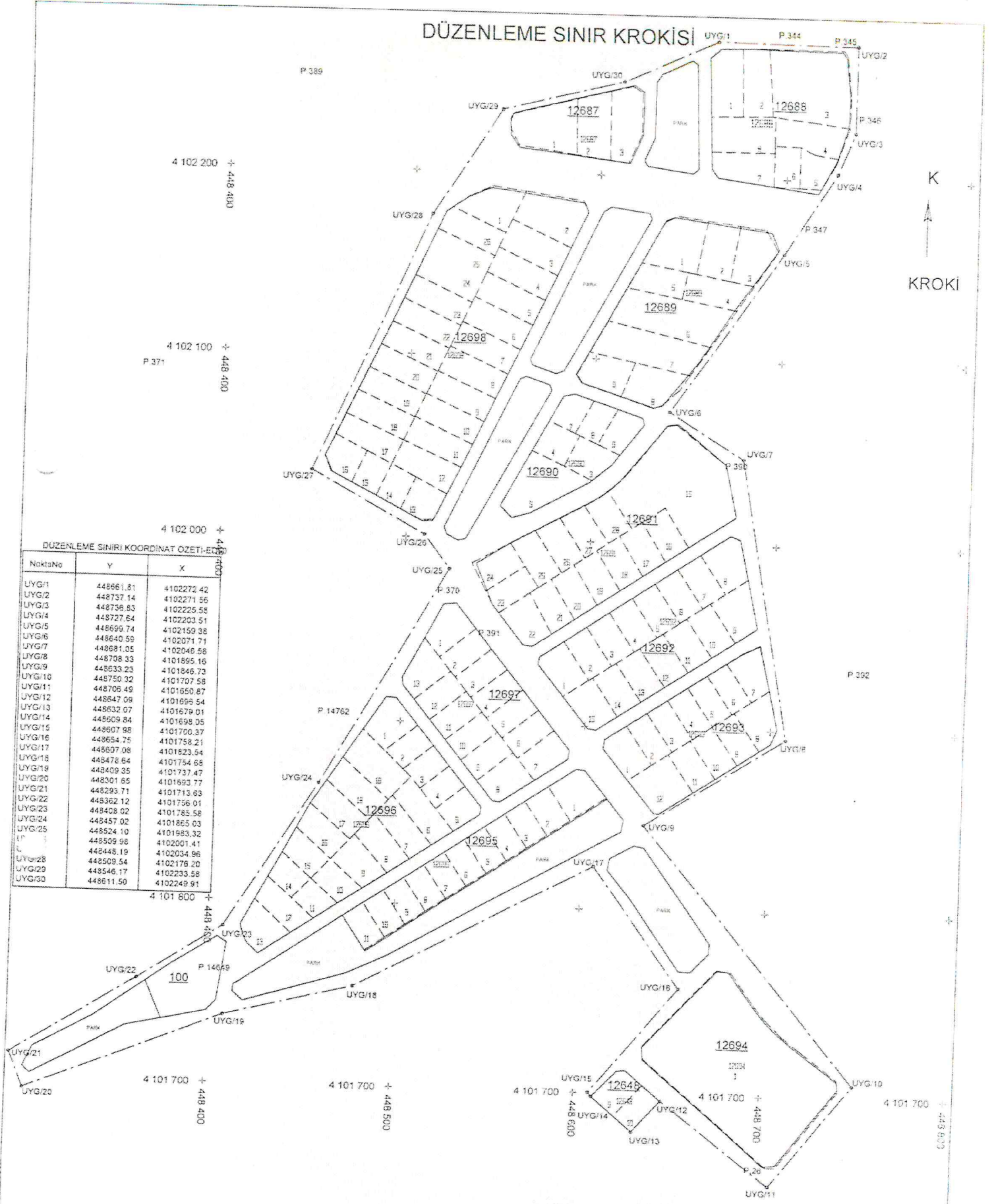

Batuhan KELEŞ
Yüksek Harita Mühendisi


Murat SULU
Emlak ve İstimlak Müd. v.



T.C. SARIÇAM BELEDİYESİ
Mehmet Akif Ersoy Mah. Sezar Karakoç Bulv. No:25
Sarıçam / ADANA
Tel: 0322 341 08 08 Faks: 0322 341 41 09
Web: www.saricam.bel.tr e-posta:
Ayrıntılı bilgi için irtibat
Sayfa 1

DÜZENLEME SINIR KROKİSİ



DÜZENLEME SINIRI KOORDİNAT ÖZETİ-EC

NoktaNo	Y	X
UYG/1	448661.81	4102272.42
UYG/2	448737.14	4102271.56
UYG/3	448736.63	4102225.58
UYG/4	448727.64	4102203.51
UYG/5	448699.74	4102159.98
UYG/6	448640.59	4102071.71
UYG/7	448691.05	4102046.56
UYG/8	448708.33	4101865.16
UYG/9	448633.23	4101846.73
UYG/10	448750.32	4101707.58
UYG/11	448705.49	4101550.87
UYG/12	448647.09	4101696.54
UYG/13	448632.07	4101679.01
UYG/14	448609.84	4101698.05
UYG/15	448607.98	4101700.37
UYG/16	448654.75	4101758.21
UYG/17	448697.08	4101823.54
UYG/18	448478.64	4101754.68
UYG/19	448409.35	4101737.47
UYG/20	448301.65	4101693.77
UYG/21	448293.71	4101713.63
UYG/22	448362.12	4101756.01
UYG/23	448408.02	4101785.58
UYG/24	448457.02	4101855.03
UYG/25	448524.10	4101933.32
UYG/26	448509.98	4102001.41
UYG/27	448448.19	4102034.96
UYG/28	448508.54	4102176.20
UYG/29	448546.17	4102293.58
UYG/30	448611.50	4102249.91

DÜZENLEYEN	UYGUNDUR	
	BELEDİYE / ÖZEL İDARE / PROJE İDARESİ	
ADİ SOYADI / Z. PROJE MÜHÜRÜ	KONTROL EDEN	İMZA YERİ
	TARİH	TARİH
İMZA	İMZA	İMZA

Yüksek Mahalle Müdürlüğü

23.09.22